Confidential

Proprietário:	BANCO SANTANDER S/A.	Dossiê:	02.24014
Tipo de Imóvel:	Casa	Uso do imóvel:	Misto
Status de ocupação:	Ocupado	Finalidade:	Valor de Mercado e Liquidação Forçada
Endereço Completo:	Rua Oscar de Souza Filho , nº 456, -, -, Centro - Elói Mendes / MG		
Metodologia - ABNT NBR 14653:	Método Evolutivo	Idade Imóvel:	10

Metragens

Área Terreno Total	Matrícula:	251,73m²
	IPTU/ITR:	232,74m²
	Levantamento Planialtimétrico:	-
	Empregada na avaliação:	251,73m²
Área Construída Total*: *Somente averbada	Matrícula:	359,77m²
	IPTU:	359,77m²
	Planta/Layout:	-
	Contrato:	-
Área Privativa empregada na avaliação:		359,77m²





Observações impactantes na avaliação

Foi realizada apenas a vistoria externa. Não foi possível verificar se as metragens que constam na matrícula estão de acordo com o que, de fato, existe no local. Para efeito de cálculo foram utilizadas as áreas e demais informações conforme matrícula.

O imóvel encontra-se ocupado,entretanto, não foi possível obter informações sobre o ocupante.Dados extraídos da Matrícula nº 12.734 do Registro de Imóveis da Comarca de Elói Mendes-MG, Certidão de Dados Cadastrais com inscrição imobiliária nº 01.01.019.0363.001/367.

Indício de contaminação ambiental

Não existem indícios de contaminação no local ou em seu entorno.

Resumo de Valores

-Terreno/Terra Nua					
Valor de Mercado:	R$ 66.000,00	Valor de Liq. Forçada:	R$ 47.000,00	% Desc:	-28,79%
-Construções e Benfeitorias Averbadas					
Valor de Mercado:	R$ 1.076.000,00	Valor de Liq. Forçada:	R$ 773.000,00	% Desc:	-28,16%
-Construções e Benfeitorias Não - Averbadas					
Valor de Mercado:	-	Valor de Liq. Forçada:	-	% Desc:	-
-Fator Comercialização (quando aplicável)					
FC	-				

Valores Totais: SOMENTE Terreno/Terra nua + Construções Averbadas * FC (quando aplicável)					
Valor de Mercado:	**R$ 1.142.000,00**	**Valor de Liq. Forçada:**	**R$ 820.000,00**	**% Desc:**	**-28,20%**
Prazo de comercialização Liquidação Forçada:	12 meses				
Validade do Laudo	12 meses				

Data do laudo:	25/11/2025	Assinatura Avaliador			
Data da vistoria:	18/11/2025				
Nome Avaliador:	Engº Marcos Fortunato Taveira	CREA Resp.:	5.068.999.408	ART nº:	-

Confidential

VALOR FINAL DO IMÓVEL

R$ 1.142.000,00

Considerações

Despesas fixas: (sobre o valor do imóvel)	%		Despesas Financeiras: (Taxas de Mercado)	%	
IPTU	0,02%	ao mês	Taxa da aplicação financeira	15,00%	Taxa Selic
Manutenção/Administração	0,55%	ao mês	Inflação média ao ano	4,68%	IPCA 12 Meses
Comissão de venda	0,60%	ao mês	Custo financeiro	9,86%	ao ano
Total 1	**1,17%**	**ao mês**	**Total 2**	**0,82%**	**ao mês**

Despesas totais(Total 1+Total2) = 1,99% fixas + financeiras

Prazo de comercialização: 12 Meses (deve ser estimado o prazo de liquidação do imóvel de acordo com a região, o mercado local e condições de oferta)

O valor de liquidação forçada será dado pelo valor presente líquido no prazo de venda estimado. 71,80% R$ 820.000,00

Diagnóstico de Mercado

Nível de Oferta:	Alto		médio/alto		médio		médio/baixo	x	baixo	
Nível de Demanda:	Alto		médio/alto		médio		médio/baixo	x	baixo	
Absorção:	Rápida		normal/rápida		normal		normal/difícil	x	difícil	
Desempenho Atual:	Aquecido		normal/aquecido		normal		normal/recessivo	x	recessivo	

Considerações

ENGENHARIA DE AVALIAÇÕES

Santander

LAUDO DE AVALIAÇÃO

1 - IDENTIFICAÇÃO

Solicitante:	**BANCO SANTANDER**		
Dossiê:	02.24014		
Proponente:	BANCO SANTANDER S/A.		
Logradouro:	Rua Oscar de Souza Filho		**Nº** 456
Complemento:	-	**Empreendimento:** -	
CEP:	37110-000	**Bairro:** Centro	
Cidade:	Elói Mendes		**UF:** MG



2 - AVALIAÇÃO

Valor da Avaliação:	Valor de Liquidação:
R$ 1.142.000,00	**R$ 820.000,00**
(Um milhão,cento e quarenta e dois mil reais)	**(Oitocentos e vinte mil reais)**

Prazo de venda:
12 meses

Metodologia de cálculo:
Método Evolutivo

3 - DIMENSÕES

Imóvel isolado	
Averbada	359,77m²
Não Averbada	0,00m²
Total	359,77m²
Terreno	251,73m²

Imóvel com fração	
Privativa (in loco)	0,00m²
Priv. Descob. (in loco)	0,00m²
Área Comum (Matrícula)	0,00m²
Área Total (Matrícula)	0,00m²
Garagem individualizada	0,00m²

São Paulo,25 de novembro de 2025.

4 - CARACTERÍSTICAS DA REGIÃO

Uso da região: Misto

Infraestrutura urbana

[x] Água	[x] Esgoto sanitário	[x] Energia elétrica	[x] Iluminação Pública	[ ] Fossa
[x] Pavimentação	[x] Esgoto pluvial	[x] Telefone	[ ] Gás canalizado	[ ] Cisterna/Poço

Serviços públicos e comunitários

[ ] Metrô	[x] Rede bancária	[x] Lazer	[ ] Aeroporto	[x] Clínicas/Hospitais
[x] Escola	[x] Centro comercial	[ ] Parque	[x] Segurança	[x] Coleta de lixo
[x] Ônibus	[ ] Shopping			

5 - CARACTERÍSTICAS E DIMENSÕES DO AVALIANDO

IMPLANTAÇÃO

Isolado

DIMENSÕES DO TERRENO

Área: 251,73m²
Testada: 11,00m
Fração Ideal: 100,00000%

CARACTERÍSTICAS DO TERRENO

Situação: Meio de quadra
Formato: Regular
Topografia: Caído para os fundos de 5% a 10%
Consistência: Seco

EDIFICAÇÕES

Idade aparente: 10 Anos
Estado de Conservação: Regular
Uso: Misto
Ocupação: Unifamiliar
Tipo: Casa
Andar: -
Padrão Construtivo: Médio

O imóvel possui patologias? Se sim, quais?

Inconclusivo, foi realizada apenas a vistoria externa.

6 - CARACTERÍSTICAS DO CONDOMÍNIO | Caso existente

[ ] Academia	[ ] Espaço gourmet	[ ] Lavanderia	[ ] Playground	[ ] Salão de festas
[ ] Brinquedoteca	[ ] Interfone	[ ] Piscina	[ ] Quadra	[ ] Sauna
[ ] Churrasqueira	[ ] Jardins	[ ] Pista de cooper	[ ] Salão de jogos	[ ] Vig. Eletrônica

7 - SITUAÇÃO DO IMÓVEL

7.1 - O imóvel encontra-se ocupado? Caso positivo, informar o ocupante.

O imóvel encontra-se ocupado,entretanto, não foi possível obter informações sobre o ocupante.

8 - DOCUMENTAÇÃO APRESENTADA

Matrícula	nº 12.734 do Registro de Imóveis da Comarca de Elói Mendes-MG.
Inscrição imobiliária	nº 01.01.019.0363.001/367.
Outros	-

9 - DESCRIÇÃO DO IMÓVEL

9.1 - Descrição do imóvel avaliando

Imóvel residencial/comercial situado à Rua Oscar de Souza Filho ,nº 456, Bairro Centro ,Município de Elói Mendes /MG.

Foi realizada apenas a vistoria externa. O padrão construtivo, idade aparente e estado de conservação foram estabelecidos de acordo com os aspectos externos da edificação. Pelo mesmo motivo, não é possível descrever a divisão interna do imóvel em questão.

O imóvel encontra-se ocupado,entretanto, não foi possível obter informações sobre o ocupante.

9.2 - Existe condomínio formal?

Não.

10 - INFORMAÇÕES COMPLEMENTARES

10.1 - Foi realizada a vistoria interna?

Não.

10.2 - O imóvel possui condições de habitabilidade?

Inconclusivo, foi realizada apenas a vistoria externa.

11 - CARACTERÍSTICAS DO IMÓVEL AVALIANDO

Divisão Interna	Quant.	Piso	Parede	Teto	Esquadria
FOI REALIZADA APENAS A VISTORIA EXTERNA, NÃO SENDO POSSÍVEL DISCRIMINAR A DIVISÃO INTERNA DO IMÓVEL EM QUESTÃO.					

12 - LOCALIZAÇÃO

21°36'34.0"S 45°34'25.4"W

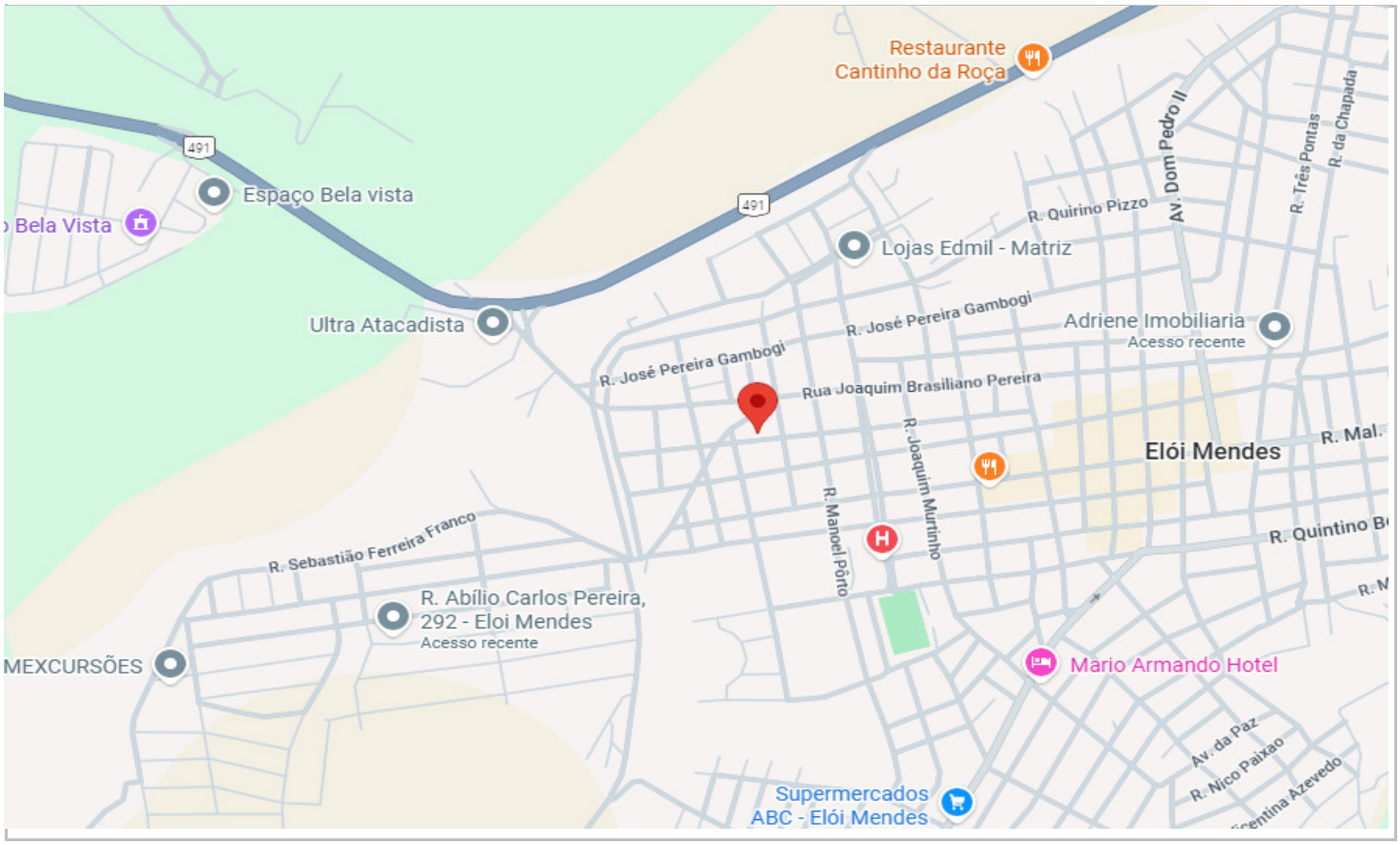



13 - PESQUISA IMOBILIÁRIA

UTILIZAR ABA DE MÉTODO COMPARATIVO

CUB (R8-N) | OUT/2025	R$ 2.351,31

ELEMENTO COMPARATIVO 01					Tipo: Terreno	Uso: Residencial
Endereço:	Avenida João Agnaldo Pereira		Nº:	0	Bairro: Cristo	25/11/2025
Cidade:	Elói Mendes		UF:	MG	Fonte: Sra Micheli Menezes	35 99914-2291
Área construída	Dormitórios	Vagas	Padrão Construtivo		Idade	Estado de Conservação
0,00m²	0	0	-		0	-
Área de Terreno	Testada	Situação	Topografia			Consistência
331,00m²	16,00m	Meio de quadra	Caído para os fundos até 5%			Seco
Valor de Venda	Valor da Benfeitoria		Benfeitoria/m²	Valor do Terreno	Terreno/m²	Status:
R$ 85.000,00	R$ 0,00		R$ 0,00	R$ 85.000,00	R$ 256,80	Ofertado
Observações:	21°35'57.2"S 45°34'00.1"W					

ELEMENTO COMPARATIVO 02					Tipo: Terreno	Uso: Residencial
Endereço:	Rua Abílio Carlos Pereira		Nº:	0	Bairro: Jardim das Palmeiras	25/11/2025
Cidade:	Elói Mendes		UF:	MG	Fonte: Chave de Ouro	(35) 3264-1474
Área construída	Dormitórios	Vagas	Padrão Construtivo		Idade	Estado de Conservação
0,00m²	0	0	-		0	-
Área de Terreno	Testada	Situação	Topografia			Consistência
200,00m²	10,00m	Meio de quadra	Plano			Seco
Valor de Venda	Valor da Benfeitoria		Benfeitoria/m²	Valor do Terreno	Terreno/m²	Status:
R$ 84.000,00	R$ 0,00		R$ 0,00	R$ 84.000,00	R$ 420,00	Ofertado
Observações:	21°36'46.5"S 45°34'46.6"W					

ELEMENTO COMPARATIVO 03					Tipo: Terreno	Uso: Residencial
Endereço:	Rua das Rosas		Nº:	0	Bairro: Parque Bela Vista	25/11/2025
Cidade:	Elói Mendes		UF:	MG	Fonte: Sr Geraldo	35 9771-3789
Área construída	Dormitórios	Vagas	Padrão Construtivo		Idade	Estado de Conservação
0,00m²	0	0	-		0	-
Área de Terreno	Testada	Situação	Topografia			Consistência
282,00m²	10,00m	Esquina	Em aclive até 10 %			Seco
Valor de Venda	Valor da Benfeitoria		Benfeitoria/m²	Valor do Terreno	Terreno/m²	Status:
R$ 95.000,00	R$ 0,00		R$ 0,00	R$ 95.000,00	R$ 336,88	Ofertado
Observações:	21°36'21.7"S 45°35'01.4"W					

ELEMENTO COMPARATIVO 04					Tipo: Terreno	Uso: Residencial
Endereço:	Rua Pernambuco		Nº:	0	Bairro: Parque Santa Tereza	25/11/2025
Cidade:	Elói Mendes		UF:	MG	Fonte: Sr Geraldo	35 9771-3789
Área construída	Dormitórios	Vagas	Padrão Construtivo		Idade	Estado de Conservação
0,00m²	0	0	-		0	-
Área de Terreno	Testada	Situação	Topografia			Consistência
275,00m²	10,00m	Meio de quadra	Plano			Seco
Valor de Venda	Valor da Benfeitoria		Benfeitoria/m²	Valor do Terreno	Terreno/m²	Status:
R$ 75.000,00	R$ 0,00		R$ 0,00	R$ 75.000,00	R$ 272,73	Ofertado
Observações:	21°36'03.8"S 45°33'34.8"W					

ELEMENTO COMPARATIVO 05					Tipo: Terreno	Uso: Residencial
Endereço:	Rua Tulipa		Nº:	0	Bairro: Bela Vista	25/11/2025
Cidade:	Elói Mendes		UF:	MG	Fonte: Chave de Ouro	(35) 3264-1474
Área construída	Dormitórios	Vagas	Padrão Construtivo		Idade	Estado de Conservação
0,00m²	0	0	-		0	-
Área de Terreno	Testada	Situação	Topografia			Consistência
287,00m²	11,00m	Esquina	Plano			Seco
Valor de Venda	Valor da Benfeitoria		Benfeitoria/m²	Valor do Terreno	Terreno/m²	Status:
R$ 85.000,00	R$ 0,00		R$ 0,00	R$ 85.000,00	R$ 296,17	Ofertado
Observações:	21°36'19.7"S 45°35'07.8"W					

Na presente avaliação considera-se que as informações fornecidas por terceiros, referentes às pesquisas de mercado, são verdadeiras e foram prestadas de boa fé.

14 - HOMOGENEIZAÇÃO

Elemento	VU/m²	F.f.	F.t.	F.a.	F.tg.	F.c.	F.s.	VU/m² Hom.
1	R$ 256,80	0,9000	1,0000	1,0348	0,9474	1,0000	1,0000	R$ 226,58
2	R$ 420,00	0,9000	1,0000	0,9441	0,9000	1,0000	1,0000	R$ 321,19
3	R$ 336,88	0,9000	1,0000	1,0288	0,9474	1,0000	1,0000	R$ 295,50
4	R$ 272,73	0,9000	1,0000	1,0223	0,9000	1,0000	1,0000	R$ 225,85
5	R$ 296,17	0,9000	1,0000	1,0333	0,9000	1,0000	1,0000	R$ 247,89

Legenda:
F.f. = Fator Oferta
F.t. = Fator Transposição
F.a. = Fator Área
F.tg. = Fator Topografia
F.c. = Fator Consistência
F.s. = Fator Situação

Somatório = R$ 1.317,01
Valor Unitário Homogeneizado = R$ 263,40
Limite Inferior (-30%) = R$ 184,38
Limite Superior (+30%) = R$ 342,42

15 - VALOR FINAL DA AVALIAÇÃO

Área de terreno	Valor/m²	Total - Terreno
251,73m²	R$ 263,40	R$ 66.000,00

CUB (R8-N) | OUT/2025	R$ 2.351,31	BASE DE CÁLCULO	*VEIU 2007*

CUB (R8-N) | OUT/2025	Coeficiente de padrão construtivo		Estado de conservação
	Casa	Médio	10 Anos | Regular
R$ 2.351,31	1,386		0,9176

Área averbada	Ponderação	Área result.	Valor/m²	Total - Área averbada
359,77m²	1,00	359,77m²	R$ 2.990,38	R$ 1.076.000,00

F.a.[1]	VALOR TOTAL DO IMÓVEL
1,00	**R$ 1.142.000,00** **(Um milhão,cento e quarenta e dois mil reais)**

Não Averbada	Ponderação	Área result.	Valor/m²	Total - Não Averbada
0,00m²	1,00	0,00m²	R$ 0,00	R$ 0,00

Caso a área não averbada seja regularizada, o valor do imóvel será de: **R$ 1.142.000,00**

16 - GRAU DE PRECISÃO DA ESTIMATIVA DE VALOR | TRATAMENTO POR FATORES

ENQUADRAMENTO DO LAUDO DE AVALIAÇÃO

Amplitude do intervalo de confiança de 80% em torno da estimativa central	GRAU		
	III	II	I
	≤ 30%	≤ 40%	≤ 50%

Intervalo de confiança	22,35%
GRAU DE PRECISÃO DA AVALIAÇÃO	III

Quando a amplitude do intervalo de confiança ultrapassar 50% não há classificação do resultado quanto à precisão e é necessário justificativa com base no diagnóstico do mercado. (ABNT 14653-2 - 2011 - Item 13.4)

MEMORIAL DE CÁLCULOS

Média Saneada		R$ 263,40
Limite superior		R$ 342,42
Limite inferior		R$ 184,38
Desvio Padrão		42,94
Coeficiente de Variação		16,30%
Total de elementos saneados		5
T de Student		1,533
Intervalo de confiança		
Limite Superior	11,18%	R$ 292,84
Limite Inferior	-11,18%	R$ 233,96

São Paulo,25 de novembro de 2025.

[1]F.a. → Fator de ajuste de mercado

[2]Conforme ABNT NBR 14653-1:2001, Avaliação de bens - Parte 1: Procedimentos Gerais, no subitem 7.7.1, é permitido arredondar o resultado da avaliação, desde que o ajuste final não varie mais de 1% do valor estimado.

17 - GRAU DE FUNDAMENTAÇÃO COM O USO DE TRATAMENTO DE FATORES

Item	Descrição	Grau III	Grau II	Grau I
01	Caracterização do imóvel avaliando	Completa quanto a todos os fatores analisados	Completa quanto aos fatores utilizados no tratamento	Adoção de situação paradigma
02	Quantidade mínima de dados de mercado, efetivamente utilizados	12	05	03
03	Identificação dos dados de mercado	Apresentação de informações relativas a todas as características dos dados analisados, com foto e características observadas pelo autor do laudo	Apresentação de informações relativas a todas as características dos dados analisados	Apresentação de informações relativas a todas as características dos dados correspondentes aos fatores utilizados
04	Intervalo admissível de ajuste para o conjunto de fatores	0,80 a 1,25	0,50 a 2,00	0,40 a 2,50 *a
*a No caso de utilização de menos de cinco dados de mercado, o intervalo admissível de ajuste é de 0,80 a 1,25, pois é desejável que, com um número menor de dados de mercado, a amostra seja menos heterogênea.				
Graus		III	II	I
Pontos Mínimos		10	6	4
Itens obrigatórios		Itens 2 e 4 no grau III, com os demais, no mínimo, no grau II	Itens 2 e 4, no mínimo, no grau II e os demais, no mínimo, no grau I	Todos, no mínimo, no grau I

18 - GRAU DE PRECISÃO COM O USO DE TRATAMENTO DE FATORES

Descrição	Grau III	Grau II	Grau I
Amplitude do intervalo de confiança de 80% em torno da estimativa de tendência central	≤ 30%	≤ 40%	≤ 50%

19 - CONSIDERAÇÕES FINAIS

Avaliação válida para o imóvel residencial/comercial situado à Rua Oscar de Souza Filho ,nº 456, Bairro Centro ,Município de Elói Mendes /MG.

Dados extraídos da Matrícula nº 12.734 do Registro de Imóveis da Comarca de Elói Mendes-MG, Certidão de Dados Cadastrais com inscrição imobiliária nº 01.01.019.0363.001/367.

Conforme consta na matrícula, o imóvel avaliando possui área de terreno de 251,73 m² e área construída total de 359,77 m², sendo 293,72 m² destinados ao uso residencial e 66,05 m² ao uso comercial. O cadastro do IPTU, entretanto, informa área de terreno de 232,74 m².Para os cálculos, foi adotada a área de terreno registrada na matrícula. Ressalta-se que não foi possível verificar se as metragens constantes na matrícula correspondem exatamente às existentes in loco. Assim, para efeito de avaliação, foram consideradas as áreas documentadas.

Foi realizada apenas a vistoria externa. O padrão construtivo, idade aparente e estado de conservação foram estabelecidos de acordo com os aspectos externos da edificação. Pelo mesmo motivo, não é possível descrever a divisão interna do imóvel em questão.

O imóvel encontra-se ocupado,entretanto, não foi possível obter informações sobre o ocupante.

Avaliação feita pelo Método Evolutivo. Para a realização deste trabalho foram seguidas em sua íntegra as recomendações da NBR 14.653-1 (Avaliação de bens Parte 1: Procedimentos gerais) e NBR 14.653-2 (Avaliação de bens Parte 2: Imóveis Urbanos) da Associação Brasileira de Normas Técnicas - ABNT, atendendo ao Grau II de Fundamentação e ao Grau III de Precisão.

As benfeitorias foram avaliadas pelo método do custo de reedição, ou método sintético, com base no trabalho “Valores de Edificações de Imóveis Urbanos”. Nesse trabalho as edificações, classificadas de acordo com a sua tipologia construtiva, têm seus valores relacionados a intervalos recomendados do “Custo Unitário Básico de Edificações - R8-N” publicado mensalmente pelo SINDUSCON.



Engº Marcos Fortunato Taveira
CREA: 5.068.999.408
MK Avaliações Imobiliárias Ltda.
São Paulo,25 de novembro de 2025.

ANEXO A | DOCUMENTAÇÃO FOTOGRÁFICA



Fachada



Identificação



Medidor de Energia



Hidrômetro



Identificação da Via



Rua Oscar de Souza Filho,vista 01

ANEXO A | DOCUMENTAÇÃO FOTOGRÁFICA



Rua Oscar de Souza Filho,vista 01



Vizinho em frente



Vizinho à direita



Vizinho à esquerda

ANEXO B | DOCUMENTAÇÃO FOTOGRÁFICA (ELEMENTOS COMPARATIVOS)



Elemento 01



Elemento 02



Elemento 03



Elemento 04



Elemento 05

ANEXO C | LOCALIZAÇÃO DOS ELEMENTOS COMPARATIVOS

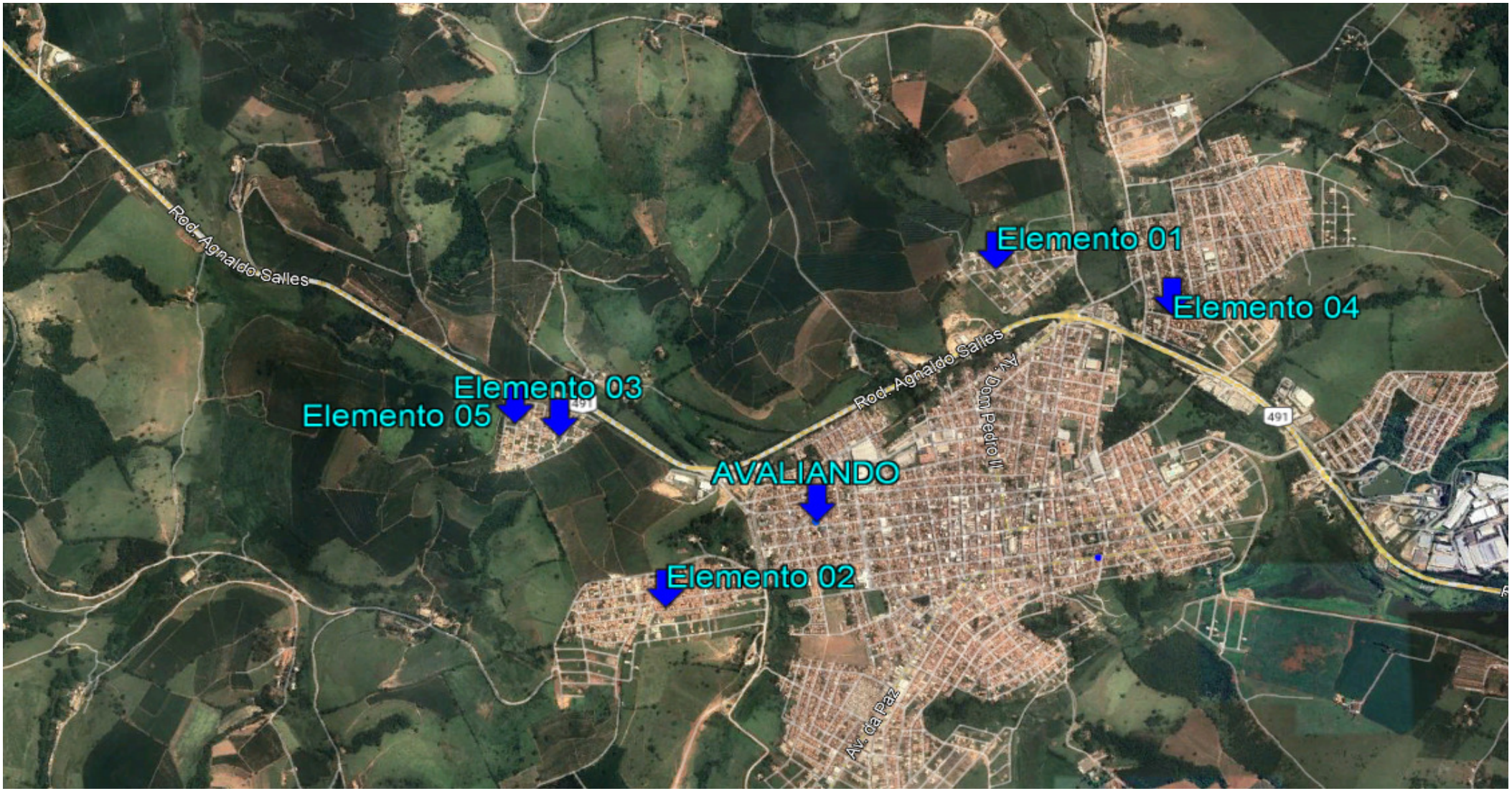

ANEXO D | INFORMAÇÕES DE ZONEAMENTO

Zona: Zona Mista 01 (Macroárea de Qualificação Urbana)

T. O.: 0,75 **C.A.:** 2 **Gabarito:** -

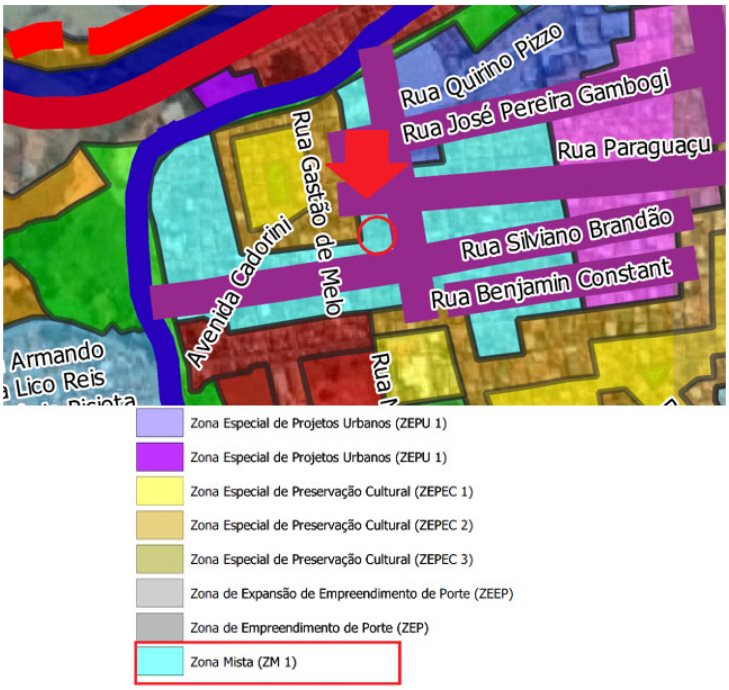

LEI COMPLEMENTAR N.º 025, DE 05 DE ABRIL DE 2022 - " DISPÕE SOBRE A REVISÃO DO PLANO DIRETOR DE ELÓI MENDES, PARA ORIENTAÇÃO E CONTROLE DO ORDENAMENTO TERRITORIAL E DO DESENVOLVIMENTO INTEGRADO DO MUNICÍPIO."