



MATRÍCULA

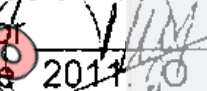

128.727

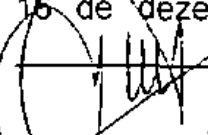
FOLHA

01

LOTE DE TERRENO, urbano, sem benfeitorias, sob n. **02** da **QUADRA AL**, do loteamento denominado **SERRA DOS CRISTAIS**, em Cajamar, SP, desta comarca, com área de 1.024,03m², medindo 24,80m em reta de frente para a **RUA TOPÁZIO**, por 41,22m no rumo 47°58'29" NW de frente aos fundos do lado direito de quem da rua Topázio olha o imóvel, dividindo com o lote 01 da quadra AL, por 51,78m no rumo 50°42'49" NW da frente aos fundos do lado esquerdo, dividindo com o lote 03 da quadra AL, por 21,50m nos fundos, onde faz frente para a **RUA TURQUESA**. **CONTRIBUINTE PM 242311129024900000. ####**

PROPRIETÁRIO – **JOSE CARVALHO AVILA JACINTHO**, brasileiro, engenheiro, RG n. 13.240.332 - SSP/SP, CPF n. 330.181.036-53, residente e domiciliado à Avenida Papa Pio XII, n. 63, Apto 74, Jardim Chapadão, em Campinas, SP. **####**

REGISTRO ANTERIOR – R 01 da matrícula 92.999, datada de 27 de dezembro de 2001. Conferido por Áurea Sereguin Erbeta. Matriculado por  (Ana Lúcia Donadel, escrevente). Jundiaí, 16 de dezembro de 2011. O Oficial,  (Jose Renato Chizotti). **####**

AV 01 - ORIGEM - Protocolo n. 291.131, em 23/11/2011. O imóvel acima é originário da alteração do plano de loteamento objeto da AV 12 da matrícula n. 67.947, desta serventia, à vista de memorial descrito e planta. Isenta de custas e emolumentos. Jundiaí, 16 de dezembro de 2011. Conferido por Áurea Sereguin Erbeta. Averbado por  (Ana Lúcia Donadel, escrevente). **####**

PARA EXEMPLOS NÃO VALE COMO CERTIFICADO VALOR R\$ 22,26